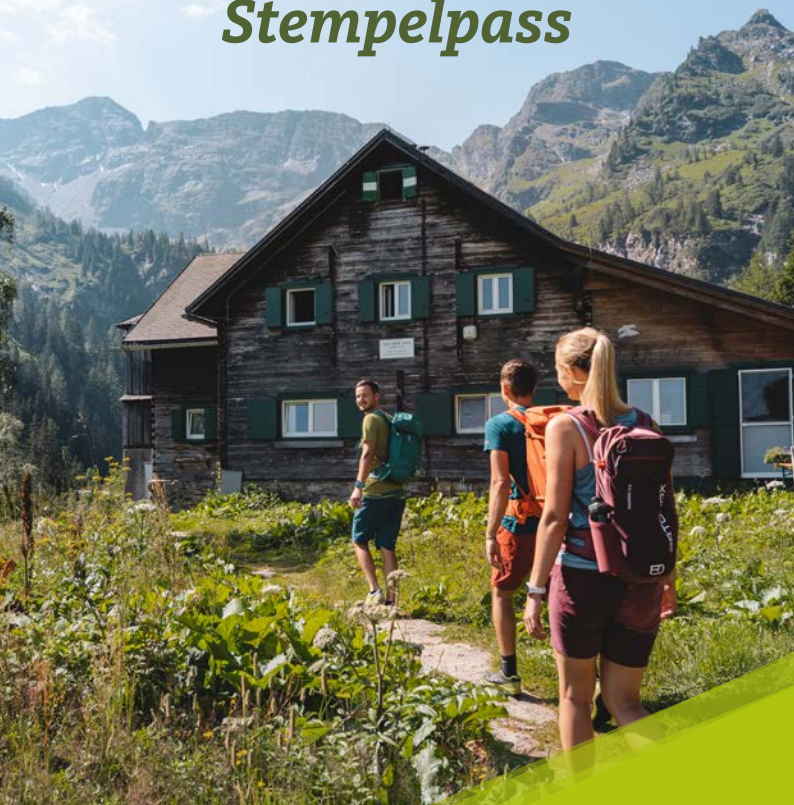


# Hüttenführer & Stempelpass



**SCHLADMING**  
**DACHSTEIN**  
*Wir sind für Dich da.*

## Wandern, einkehren & stempeln

Wandern in Schladming-Dachstein gibt Dir Berge. Schritt für Schritt entdeckst Du auf gepflegten Wanderwegen unzählige Naturwunder. Hier atmest Du durch und spürst die unbändige Kraft der Gipfel und Bergseen. Du kehrst ein bei den Hütten und genießt die heimischen Almschmankerln. Hier bist Du einfach glücklich.

So kommst Du zu Deiner Wandernadel:

- Hüttenführer & Stempelpass in den Rucksack packen.
- Almen erwandern und Berge erklimmen.
- Gemütlich in den Hütten einkehren.
- Stempeln!
- Genügend Punkte? Dann ab ins nächste Infobüro und gegen eine kleine Gebühr Deine Wandernadel in Bronze, Silber oder Gold samt Urkunde abholen.
- Trage die Wandernadel mit Stolz und erfreue Dich an Deinen Gipfelsiegen.

Dein Urlaub ist zu Ende, aber der Stempelpass noch nicht voll? Kein Problem! Einfach beim nächsten Mal wieder mitnehmen und munter drauf weiterstempeln. Du hast alle Zeit, denn der Erwerb der Wandernadel ist nicht zeitgebunden.

Kein Stempel beim Wanderziel? Einfach ein Foto vom Gipfel oder der Hütte machen und im Infobüro nachtragen lassen.

Gewusst? Mit der kostenlosen App SummitLynx sammelst Du Punkte am Smartphone. Bei Hütten und Gipfeln einchecken, Punkte sammeln und Dein Bergerlebnis gleich online mit Deinen Freunden teilen.

**Impressum:** Herausgeber: Tourismusverband Schladming-Dachstein, Geschäftsführer Mag. (FH) Mathias Schattleitner, Ramsauerstraße 756, 8970 Schladming | Gestalterische Überarbeitung: G.A.Service, [www.ga-service.at](http://www.ga-service.at) | Fotos: Mathäus Gartner, Herbert Raffalt, Martin Huber, Peter Burgstaller, Christoph Lukas sowie Fotomaterial der Hüttenwirte | Druck: Universitätsdruckerei Klampfer GmbH, [www.klampfer-druck.at](http://www.klampfer-druck.at) | Recherche-, Satz- und Druckfehler sowie Änderungen vorbehalten. | Stand: April 2023

## Deine Wandernadel

	Kinder	Erwachsene
Wandernadel in Bronze	80	140
Wandernadel in Silber	110	190
Wandernadel in Gold	140	240

Name \_\_\_\_\_

Datum \_\_\_\_\_ Punkte \_\_\_\_\_



# Samme Wandernadeln am Smartphone



**SummitLynx**

Deine Touren und Wandernadeln

## ***Bedenke beim Bergwandern***

- Begehe Deine Wanderung nur mit Tourenplanung.
- Lege alle zwei Stunden eine 10-Minuten-Rast ein.
- Trink und iss während der Tour ausgiebig.
- Verlasse niemals den markierten Weg.
- Brich bei Gefahr oder Wetterverschlechterung die Tour rechtzeitig ab.
- Nimm Deinen Müll wieder mit.
- Schütze unsere Alpenflora.
- Beachte Wander-, Hinweis- und Informationstafeln.
- Bleib im Notfall ruhig und verständige die Bergrettung.

## ***Gut ausgerüstet in die Berge***

Rucksack, festes Schuhwerk mit Profilssole, Wanderstöcke, warme als auch regen- und winddichte Kleidung sowie Kopfbedeckung zählen zur Grundausrüstung. In Deinen Rucksack gehören: Sonnenschutz, Wanderkarte, ausreichend Getränke und Proviant sowie eine Notfallausrüstung (Erste-Hilfe-Box, Taschenlampe und Handy).

## ***Verhalten bei Gewitter***

Warnsignale sind schwüle Luft und Quellwolken; Alarmsignale dann schon Wolken mit dunkler Unterseite, ausgefransten Rändern und fernes Donnern. Gerät Du in ein Gewitter, meide Gipfel und Grate. Auch Plätze unter alleinstehenden Bäumen, bei Wasserrinnen, am Fuße von Felswänden, in Höhleneingängen, in der Nähe von Hochspannungsleitungen oder Stahlseilversicherungen sind zu vermeiden. Suche Täler oder Senken auf. Schutz bieten eine sichere Unterkunft oder ein Auto.



## 10 Regeln für den Umgang mit Weidevieh

1. Vermeide den Kontakt und halte Abstand.
2. Verhalte Dich ruhig und zeige keine Angst. Erschrecke und reize das Weidevieh nicht.
3. Komme den Kälbern nie zu nahe. Mutterkühe beschützen und verteidigen ihre Jungen.
4. Tiere nicht füttern.
5. Bleib auf den markierten Wanderwegen.
6. Versperrt Dir Weidevieh den Weg, umgehe es seitlich mit großem Abstand.
7. Bleibe ruhig, wenn Weidevieh herannaht. Kehre ihm nicht den Rücken zu, weiche den Tieren aus und laufe nicht weg.
8. Beachte Zäune und nutze Durchgänge – schließe diese wieder gut.
9. Quere die Weide zügig.
10. Ein Stock und lautes Rufen verschaffen Dir Respekt. Vermeide Schläge, hektische Bewegungen und das Wedeln mit dem Stock.

Online mehr erfahren: [www.sichere-almen.at](http://www.sichere-almen.at)



## Mit dem Hund auf der Alm

- Halte Deinen Hund unter Kontrolle. Führe ihn an der kurzen Leine.
- Bei einem Kuhangriff: Sofort ableinen und laufen lassen. Nicht festhalten!
- Lasse Deinen Hund keinesfalls auf die Tiere los.
- Informiere Dich über hundefreundliche Touren.
- Bitte verwende Hundesackerl und entsorge sie richtig.
- In den Seilbahnen und (Wander-)Bussen gilt Leinen- und Maulkorbpflicht.
- Beachte Hinweis- und Informationstafeln.
- Bitte respektiere das Hundeverbot in folgenden Almgebieten:
  - Talschluss Obertal ab Eschachalm z.B. zum Duisitzkarsee oder zur Keinprechthütte
  - Zum Moaralmsee im Gumpental
  - In Ramsau am Dachstein zwischen Neustattalm und Bachlalm
  - Im Sölketal von der Trogermühle in Richtung Knallalm

Informationen für den Urlaub mit Deinem Hund findest Du unter:  
[www.schladming-dachstein.at/hund](http://www.schladming-dachstein.at/hund)

## Linien- & Wanderbusse

Im Sommer verkehren regelmäßig Linien- & Wanderbusse in die Tauerntäler und zu den Ausgangspunkten Deiner Wanderung:

- Ins Preuneggatal bis Ursprungalm • Ins Obertal bis Eschachalm • Ins Untertal bis Parkplatz Seeleiten/Riesachfall • Wander- & Bikebus Schladming – Reiteralm • Zur Dachstein Gletscherbahn in Ramsau am Dachstein • Ins Seewigtal zum Steirischen Bodensee • Zur Silberkarklamm in Ramsau am Dachstein
- Sommerbus Mandling – Schladming – Gröbming – St. Martin • Auf den Stoderzinken in Gröbming • Tälerbus Sölk­täler • Ins Forstautal zur Vögeialm

Gratis mitfahren! Mit der Schladming-Dachstein Sommercard nutzt Du diese Linien- & Wanderbusse kostenlos.

In unseren Infobüros erhältst Du den kostenlosen Busfahrplan mit allen aktuellen Verbindungen. Online mehr erfahren: [www.schladming-dachstein.at/bus](http://www.schladming-dachstein.at/bus)

## Wichtige Telefon- & Notrufnummern

Tourismusverband Schladming-Dachstein  
Reiteralm Bergbahnen  
Dachstein Gletscherbahn  
Erlebnis Rittisberg  
Planai-Hochwurzen-Bahnen  
Hauser Kaibling Seilbahnen  
Riesneralm Bergbahnen  
RVB Ramsauer Verkehrsbetriebe  
Planai Bus



T: +43 3687 23310  
T: +43 6454 7357  
T: +43 3687 22042 810  
T: +43 3687 81776  
T: +43 3687 22042  
T: +43 3686 3030  
T: +43 3680 606  
T: +43 3687 81870  
T: +43 3687 22042 117

## Erklärung der Symbole

Bei den nachfolgenden Hütten sind neben den Bildern verschiedene Piktogramme angeführt. Hier eine kurze Erklärung zur Bedeutung der jeweiligen Symbole:



Hütte mit dem Wanderbus erreichbar



Hütte mit der Seilbahn erreichbar



Ermäßigung für Mitglieder alpiner Vereine wie ÖAV, DAV, AVS, Naturfreunde, AG Preintaler



Anzahl Betten



Anzahl Lagerplätze



Standort



Öffnungszeiten



Wandertipps für Dich



5 Punkte



10 Punkte

© Christine Höflehner

### Almgasthaus Riesachfall

- 📍 Seeleiten – Riesachfälle, Rohrmoos-Untertal | 1.071 m
- 🕒 Mitte Mai bis Anfang Oktober

Erholen & wohlfühlen im Almgasthaus Riesachfall inmitten der vielfältigen Natur der Schladminger Tauern. Für die Kleinen ist am hauseigenen Kinderspielplatz für Abwechslung gesorgt. Wir servieren traditionelle Hausmannskost aus regionalen Produkten, leichte Sommerküche, fangfrische Forellen, saisonale Gerichte sowie hausgemachte Mehlspeisen und köstliche Eiskreationen. Das familiär geführte Sommerausflugsziel ist für Busreisende, Urlauber und Einheimische ein idealer Ausgangspunkt für Bergtouren, Wanderungen und gemütliche Spaziergänge.

- 📍 Unser Gasthaus befindet sich am Talschluss von Rohrmoos-Untertal, direkt am Beginn des Alpensteiges „Höll“ am Fuße der Riesach Wasserfälle.



**Familie Unterkofler**  
 T: +43 3687 61678  
 www.gasthaus-riesachfall.at

### Brandalm

- 📍 Am Fuße des Dachsteins, Ramsau am Dachstein | 1.600 m
- 🕒 Mitte Mai bis Allerheiligen, auch im Winter geöffnet

Die Brandalm liegt unterhalb der Talstation des Dachsteingletschers, inmitten des Ramsauer Almgebiets, und befindet sich schon mehrere Generationen im Besitz der Familie Schrempf. Kulinarisch bleiben auf der Brandalm keine Wünsche offen: vom deftigen Ramsauer Suppentopf über Nocken mit echtem Steirerkas bis hin zum selbstgemachten Dachstein Burger, Strudel oder Schüsselkrapfen. Mit regionalen Spezialitäten aus unserer eigenen Bio-Landwirtschaft und authentischen Gerichten nach traditionellen Rezepten wirst Du bei uns kulinarisch verwöhnt.

- 📍 Viele Wege führen auf die Brandalm. So zum Beispiel über den Peter Roseggersteig, den Fünf-Hütten-Weg, den Almenrundweg oder den Jungfrauensteig.



**Familie Schrempf**  
 T: +43 664 18 06 460  
 www.brandalm.at



10

Punkte



### Dachstein Südwandhütte

- 📍 Am Fuße des Dachsteins, Ramsau am Dachstein | 1.910 m
- 🕒 Anfang Juni bis Ende Oktober

Unsere Hütte ist ein beliebtes Wanderziel und ideal für die Rast bei Rundwanderungen. Von unserer Sonnenterrasse aus, auf der wir Dich mit Speis und Trank verwöhnen, kannst Du das herrliche Panorama mit Blick auf das imposante Dachstein-Massiv und die Schladminger- und Radstädter Tauern genießen. Auch Bergsteiger und Kletterer kommen auf ihre Kosten: von unserer Hütte aus hast Du den kürzesten Zustieg zu vielen Klettertouren so wie auch zu Klettersteigen wie z.B. Anna- oder Johann-Klettersteig. Auf Anfrage sind auch Übernachtungen möglich.



Von der Talstation der Dachstein-Seilbahn aus erreichst Du uns nach einer 35-minütigen gemütlichen Wanderung.

Stempel

**Schrempf Christian**

T: +43 3687 81509

[www.alpenbad-ramsau.at](http://www.alpenbad-ramsau.at)

15

Punkte



### Duisitzkarseehütte

- 📍 Duisitzkarsee, Rohrmoos-Obertal | 1.680 m
- 🕒 Anfang Juni bis Ende September

Ein Ausflug zur Duisitzkarseehütte im Obertal lohnt sich bei jedem Wetter. Es erwarten Dich eine fantastische Bergsee-Landschaft, kristallklares Tauern-Wasser und saftig grüne Almwiesen – alles zusammen ein einzigartiger Ort der Ruhe. In dieser Ruhe liegt die Kraft! Auf der Terrasse der Duisitzkarseehütte kannst Du die herrliche Aussicht in vollen Zügen genießen. In der Hütte erwartet Dich zünftiges Almhütten-Flair. Lass Dich von Wirtin Susanna und ihrem Team kulinarisch mit traditioneller Hüttenkost und Susannas Almkonditorei verwöhnen. Liebevoll zubereitet, einfach gut!



Ausgangspunkt für die Wanderung zur Duisitzkarseehütte ist der Parkplatz Eschachalm: Aufstieg über den Wandersteig ca. 1 Stunde, Aufstieg über den Forstweg ca. 1,5 Stunden (ca. 450 hm).

Stempel

**Susanna Wieser**

T: +43 664 97 33 684 oder

+43 664 50 10 653

[www.duisitzkar.at](http://www.duisitzkar.at)



5  
Punkte

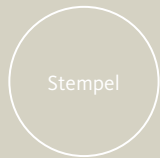
### Eiskarhütte

- 📍 Reiteralm, Preuneggtal | 1.652 m
- 🕒 Mitte Juni bis Anfang Oktober, auch im Winter geöffnet

Auf der Hütte erwartet Dich steirische Gastlichkeit in der urigen Gaststube mit Kachelofen oder auf der Sonnenterrasse. Wir bieten ganztägig warme Küche mit regionalen Schmankerln und Hüttenjause, hausgemachte Mehlspeisen und Eisspezialitäten. Auf die Kinder wartet ein Spielplatz mit Trampolin und Go-Karts.



Die Eiskarhütte ist der ideale Ausgangspunkt für den Reiteralm-Rundweg über die Gasselhöhe zum Spiegelsee oder für den Panoramaweg – ein flacher Spazierweg zu einer Aussichtsplattform mit Panoramatafeln und schönen Rastplätzen. Wir sind über die Reiteralm Mautstraße täglich erreichbar und liegen von der Gondelbahn Preunegg-Jet nur 10 Gehminuten entfernt.



Stempel

#### **Familie Mitterwallner**

T: +43 664 23 23 823  
www.eiskarhuetten.at



5  
Punkte

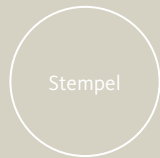
### Eschachalm

- 📍 Eschachalm, Rohrmoos-Obertal | 1.213 m
- 🕒 Ende Mai bis Anfang Oktober

Bei einem Besuch in unserem Almcafé & Jausenstation darfst Du dich mit kulinarischen Köstlichkeiten verwöhnen lassen. Täglich gibt es frische Kuchen, Krapfen, Buchteln und andere heimische Spezialitäten. Das urig traditionelle Ambiente der im Jahr 1547 erbauten Alm lädt zum Verweilen ein!

Dank der direkten Zufahrt mit dem Auto, dem Mountainbike oder dem Wanderbus sind wir für alle Altersgruppen leicht erreichbar. Übrigens ist die Eschachalm auch bei schlechtem Wetter ein lohnendes und gemütliches Ausflugsziel.

Wir freuen uns auf Deinen Besuch!



Stempel

#### **Familie Sieder**

T: +43 664 10 44 838  
www.eiblhof.at





15 Punkte

### Fahrlechlütte

- 📍 Duisitzkarsee, Rohrmoos-Obertal | 1.670 m
- 🕒 Ende Mai bis Anfang Oktober

Der Duisitzkarsee ist eines der schönsten Wanderziele der Region Schladming-Dachstein. Er befindet sich im Rohrmooser Obertal. Direkt am Seeufer liegt die Fahrlechlütte mit Seeterrasse. Hier kannst Du von einer einfachen Jause bis zu kulinarischen Köstlichkeiten, wie unserem berühmten Schwarzbeerschmarren (auch glutenfrei und vegan), vieles genießen.



Vom Parkplatz Eschachalm geht's über einen Wandersteig in 1 bis 1,5 Stunden zur Fahrlechlütte. Wer von einem Spaziergang rund um den See noch nicht genug hat, kann Wandertouren zum Giglachsee (3 Stunden) oder zur Keinprechthütte (2,5 Stunden) unternehmen.



Stempel

#### Familie Reiter

T: +43 664 33 85 903  
www.fahrlechlueette.at



15 Punkte

### Galsterbergalmhütte


- 📍 Galsterbergalm, Pruggerberg | 1.800 m
- 🕒 Anfang Juni bis Mitte Oktober, auch im Winter geöffnet

Unsere Hütte liegt in herrlicher Aussichtslage auf 1.800 m mitten im Almgebiet. Eine Besonderheit für Jung und Alt sind die Murmeltiere, welche von der Terrasse aus zu beobachten sind.

In unserer traditionellen Küche wird besonderer Wert auf heimische Produkte gelegt. Der auf der Alm selbsterzeugte Ziegenkäse gilt als besondere Spezialität und findet in einigen Speisen seine spezielle Verwendung.



Vom Parkplatz neben der Gondelbergstation erreichst Du uns nach ca. 20 Minuten Gehzeit. Von der Hütte führt ein familienfreundlicher Wandersteig in 2,5 Stunden zum Pleschnitzzinken (2.112 m), einer der schönsten Aussichtsberge im mittleren Ennstal.



Stempel

#### Familie Hutegger

T: +43 676 95 18 228 oder  
+43 676 65 78 209  
www.galsterbergalm.at



### Gasselhöh'-Hütte

- 📍 Reiteralm, Preuneggatal | 1.741 m
- 🕒 Mitte Juni bis Anfang Oktober, auch im Winter geöffnet

Schon seit 1973 kommen aus nah und fern Gäste auf die Gasselhöh'-Hütte und sie gehen wieder als Freunde. Die Hütte ist weitum bekannt als Einkehr nach unvergesslichen Wanderungen auf der Reiteralm. Die beeindruckende Landschaft ringsum eignet sich für abwechslungsreiche Touren mit unterschiedlichen Schwierigkeitsgraden – vom entspannenden Spaziergang bis zum Aufstieg zum Gipfelkreuz – ganz nach Lust und Laune. Der Blick ins Tal und zum Dachsteinmassiv beeindruckt jedermann.



Nur einen Steinwurf von der Hütte entfernt liegt der Reiteralmsee. Von dort geht's weiter über den Reiteralm-Rundweg mit Spiegelsee zum Obersee und hinauf zum Rippeteeg. Über die Gasselhöhe wieder zurück zur Gasselhöh'-Hütte (Gehzeit: 3 h).

Stempel

#### **Bernarda Trinker**

T: +43 664 45 13 435  
www.gasselhoehhuette.at



### Gfölleralm

- 📍 Riesach, Rohrmoos-Untertal | 1.357 m
- 🕒 Mitte Mai bis Mitte Oktober

Unsere Gfölleralm am Riesachsee wurde 1888 erbaut und ist seither nur unwesentlich verändert worden. Unsere Kühe verbringen ebenfalls die Sommerfrische auf der Alm und ihre Biomilch verarbeiten wir zu Steirerkäse und Butter. Diese und weitere Bio-Köstlichkeiten aus der Region sowie hausgemachte Mehlspeisen und erfrischende Getränke servieren wir Dir gerne in der gemütlichen Stube oder auf der Terrasse mit Blick auf den Riesachsee.



Wir sind erreichbar über die Riesach Wasserfälle und den Alpinsteig mit über 750 Stufen, 14 Leitern und der Hängebrücke (1 h Gehzeit und 350 hm). Den Stempel für den Alpinsteig „Höll“ gibt's auch bei uns. Gemütlicher geht's über die Forststraße in ebenfalls ca. 1 Stunde.

Stempel

#### **Familie Pilz**

T: +43 676 59 08 068  
www.gfoelleralm.at



**15**  
Punkte

### Giglachseehütte

- 📍 Giglachseen, Preuneggatal | 1.956 m
- 🕒 Juni bis Oktober

Umringt von der schönen Bergwelt bei den Giglachseen befindet sich unsere Giglachseehütte. Ein abwechslungsreicher Wanderweg startet bei der Ursprungalm und bringt Dich hinauf zur Hütte. Auf unserer Sonnenterrasse mit Blick zum See kannst Du dich ausruhen sowie mit Köstlichkeiten vom eigenen BIOrind, fleischlosen Kreationen und selbstgemachten Süßspeisen verwöhnen lassen. An Schlechtwettertagen heißen wir Dich in der gemütlichen Gaststube herzlich willkommen.

- 📍 Du erreichst uns über die Ursprungalm (1 Stunde), Hochwurzen (6 Stunden), Hopfriesen/Obertal (3,5 Stunden), Eschachalm – Duisitzkar (4,5 Stunden), Keinprechthütte (5 Stunden), Vögeialm – Oberhütte (3,5 Stunden).

Stempel

#### Familie Pekoll

T: +43 664 90 88 188  
www.giglachsee-huette.at



**5**  
Punkte

### Glösalm

- 📍 Almgebiet, Ramsau am Dachstein | 1.510 m
- 🕒 Ende Mai bis Ende Oktober (Mittwoch Ruhetag), auch im Winter geöffnet

Die Glösalm befindet sich im Ramsauer Almgebiet, in unmittelbarer Nähe zur Dachstein Seilbahn. Wir sind ein leicht erreichbares Wander- und Ausflugsziel, da der Bus direkt vor dem Haus hält. Wir verwöhnen Dich mit zahlreichen Knödelspezialitäten sowie vielen selbstgemachten Mehlspeisen. Abendreservierungen gerne telefonisch möglich.

Auf die Kinder warten viele Kleintiere und ein schöner Spielplatz. Gerne kannst Du auch bei uns in einer der 3 gemütlichen Ferienwohnungen übernachten. Wir freuen uns auf Dich!

Stempel

#### Familie Bachler

T: +43 3687 81242  
www.gloesalm.at



12



88

**20**  
Punkte



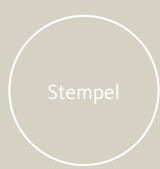
## Gollinghütte

- 📍 Steinriesental, Rohrmoos-Untertal | 1.651 m
- 🕒 Anfang Juni bis Anfang Oktober

Unsere Gollinghütte bietet sich für Alpinfreunde bestens als Tagesausflugziel und Ausgangspunkt für Wanderungen in den Schladminger Tauern an. Vor dem Talschluss des Gollingwinkels gelegen, präsentiert sich unsere geräumige, komfortable Hütte vor der mächtigen Kulisse des „Königs der Schladminger Tauern“, dem Hochgolling, wie in einem natürlichen Amphitheater. Wir sorgen für Gemütlichkeit und zünftige Verpflegung mit steirischen Schmankerln.



Möglichkeiten bieten sich viele: Die Besteigung des Gollings, die Durchwanderung der bekannten Klafferkessel, eine Begehung des Tauernhöhenweges in Richtung Landawirsee- und Keinprechtthütte.



Stempel

### Familie Reiter

T: +43 676 53 36 288  
www.gollinghuette.com  
Zimmerbuchung nur online



**5**  
Punkte

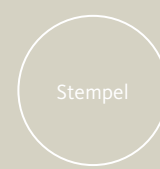
## Gröbminger Alm

- 📍 Gröbminger Alm | 906 m
- 🕒 Mai bis Oktober

Direkt bei der Zipline und dem Abenteuerpark Gröbming, am Fuße des Stoderzinkens gelegen, befindet sich die Gröbminger Alm. Unsere Gäste werden vom Chef persönlich mit regionalen Schmankerln bekocht und genießen das steirische Flair in der urigen Gaststube oder den beeindruckenden Ausblick ins Ennstal und auf den Kamm von unserer Sonnenterrasse aus. Hauseigene Kleintiere und der angrenzende Wald sind ein willkommener Zeitvertreib für unsere kleinen Gäste. Mitbringsel für zuhause finden sich in unserem B.I.E.R. Kulinarik Kühlschrank.



Beliebter Ausgangspunkt für die Wanderungen auf den Freienstein oder zum Baumhoroskopweg mit Friedensglocke am Kulm.



Stempel

### Stefano Erhart

T: +43 664 40 78 618  
www.groebminger-alm.at



64

15  
Punkte

© René Eduard Perhab

## Guttenberghaus

- 📍 Ramsau am Dachstein | 2.164 m
- 🕒 Anfang Juni bis Anfang Oktober

Das Guttenberghaus liegt auf 2.164 m Seehöhe und ist die höchstgelegene AV-Hütte der Steiermark. Erreichbar ist die Hütte von allen Richtungen und bietet auch für den alpinen Wanderer und Klettersteiggeher interessante Tourenmöglichkeiten.

Kulinarisch verwöhnen wir Dich mit Bergsteigergröstl, Hüttenschmarrn, hausgemachtem Apfelstrudel und vielem mehr.

Auf Dein Kommen freut sich die Familie Perhab und das Guttenberghaus-Team!

Stempel

### Günter & Jitka Perhab

T: +43 3687 81345  
[www.alpenverein.at/guttenberghaus](http://www.alpenverein.at/guttenberghaus)  
 Zimmerbuchung nur online



12



45

20  
Punkte

## Hans-Wödl-Hütte

- 📍 Steirischer Bodensee, Seewigal | 1.533 m
- 🕒 Ende Mai bis Anfang Oktober

Unsere Hütte liegt im wohl beeindruckendsten Tal der Schladminger Tauern. Der Weg zur Hütte ist geprägt von Seen und Wasserfällen. Inmitten der Naturkulisse, mit malerischem Ausblick, kannst Du so manche Köstlichkeiten der hofeigenen Bio-Produkte unserer Familie genießen.



Vom Parkplatz Seewigal, entlang am Steirischen Bodensee über den Wasserfallweg sind wir in ca. 1,5 Stunden erreichbar. Die Hans-Wödl-Hütte ist ein ideales Tagesausflugsziel und auch Ausgangspunkt zur Besteigung der Hohen Wildstelle (2.747 m) sowie des Hohensteins (2.543 m).

Stempel

### Familie Hutegger

T: +43 664 12 78 335  
[www.preintaler.at/woedl](http://www.preintaler.at/woedl)  
 Zimmerbuchung nur online



6



36



20

Punkte



## Hochmölbinghütte

- 📍 Niederhüttenalm, Totes Gebirge | 1.683 m
- 🕒 Mitte Mai bis Ende Oktober

Die Hochmölbinghütte im Toten Gebirge ist ein Ort der Ruhe und Gemütlichkeit. Eingebettet am Almplateau der Niederhüttenalm lässt sie Dich die Hektik des Alltags rasch vergessen. Zur Stärkung werden bodenständige Gerichte mit Zutaten aus der Region serviert – wir freuen uns auf Dich!



Die Hütte liegt am Weitwanderweg 09 und ist im Sommer beliebter Stützpunkt für Touren aller Art auf die umliegenden Gipfel. Sie ist über einfache Wanderwege und atemberaubende Steige aus allen Himmelsrichtungen erreichbar. Besonders zu empfehlen ist ein abendlicher Aufstieg von der Hütte zum Raidling. Dort genießt Du einen atemberaubenden Sonnenuntergang mit Blick auf Grimming und Dachsteingebirge.

Stempel

### Familie Mitteregger

T: +43 676 90 03 909  
www.hochmoelbinghuette.at



5

Punkte



## Hochsitz Riesneralm

- 📍 Donnersbachwald, Riesneralm Bergstation | 1.800 m
- 🕒 Juli bis Mitte September zu den Betriebszeiten der Seilbahn

Ein herzliches „Griaß di!“ aus Donnersbachwald, dem idyllischen Dorf inmitten der Niederen Tauern. Die zentrale Lage ist Ausgangspunkt für viele Aktivitäten. Neben zahlreichen Wanderrouten und vielen Attraktionen für die ganze Familie, besticht das Gipfelbad anno dazumal (direkt an der Hütte HOCHSITZ) durch seine Einzigartigkeit.

Unsere gemütliche Einkehr auf 1.800 m Seehöhe lädt zur erholsamen Pause ein. Genieße das herrliche Bergpanorama auf der großen Sonnenterrasse am Gipfelplateau – eine Aussicht, die ihresgleichen sucht.

Serviert werden am HOCHSITZ beliebte Klassiker aus Österreich, saisonale Gerichte aus regionalen Produkten sowie manch exquisites Schmankerl.

### Hochsitz Riesneralm

T: +43 3680 606  
www.riesneralm.at

Stempel



**5**  
Punkte



**20**  
Punkte



### Hochwurzenhütte

- Hochwurzen, Rohrmoos | 1.850 m
- Juni bis Mitte Oktober, auch im Winter geöffnet

Hochwurzenhütte & Gipfel. Das ist eins – seit 1920. Start- und Zielpunkt für Wanderer, Bergsteiger, GoKart-Racer und Genießer. Mit Aussichtsterrasse und direktem Seilbahnzugang. Rasten, wohlfühlen, stärken, zünftig feiern, gut essen und trinken – bei den Wirtsleuten ist jeder willkommen. Alleine, zu zweit oder in der Gruppe. Die Hochwurzenhütte bietet gutbürgerliche Küche und eine einzigartige Lage am Gipfel. Sie ist Ausgangspunkt zu zahlreichen Wanderungen, ist ideal geeignet für Feiern (auch größere Gruppen) und wir haben natürlich auch kostenloses WLAN.

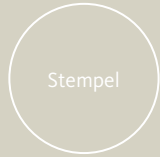
### Ignaz-Mattis-Hütte

- Giglachseen, Preuneggatal | 1.986 m
- Mitte Juni bis Anfang Oktober

Die Ignaz-Mattis-Hütte am Giglachsee beeindruckt durch ihre einmalige Lage im Giglach-Kessel.

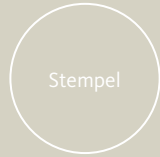
Genieße die Naturkulisse des Giglachkars auf unserer Aussichtsterrasse und lass Dich von uns mit heimischen Schmankerln verwöhnen.

- Du erreichst unsere Hütte über das Preuneggatal und die Ursprungalm in 1 bis 1,5 Stunden oder über das Obertal – von Hopfriesen – in 3 bis 3,5 Stunden Gehzeit. Ein Erlebnis ist auch der Höhenweg von der Hochwurzen mit 6 Stunden Gehzeit.



Stempel

**Familie Stocker**  
T: +43 3687 61177  
[www.hochwurzen.at](http://www.hochwurzen.at)



Stempel


**Familie Keinprecht**  
T: +43 664 42 33 823  
[www.alpenverein.at/ignazmattishuette](http://www.alpenverein.at/ignazmattishuette)



### Jägeralm

- 📍 Kleinsölk, Schwarzensee | 1.200 m
- 🕒 Mitte Mai bis Anfang Oktober


Wir bieten eine gemütliche, familiäre, bodenständige Küche. Lass Dich mit hausgemachten Produkten verwöhnen. Jeden Freitag gibt es frische Steirerkrapfen oder Fleischkrapfen! Für unsere kleinen Gäste bieten wir einen Spielplatz und Kleintiere, die auf der Alm verweilen. Achtung Mautstraße!

 Im Kleinsölkatal am Schwarzensee befindet sich die Jägeralm. Unsere Jausenstation ist in ca. 45 min. Gehzeit vom Breitlahnparkplatz über einen kinderwagentauglichen Wanderweg erreichbar.

### Kaibling Alm

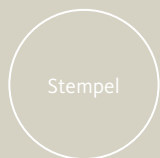
- 📍 Naturfreunde Schutzhaus, Hauser Kaibling | 1.778 m
- 🕒 Mitte Juni bis Anfang Oktober, auch im Winter geöffnet

Umgeben von Bergen, Wäldern, Bächen und frischer Luft genießt Du auf der Kaibling Alm am Hauser Kaibling im Herzen der Region Schladming-Dachstein Urlaub vom Feinsten. Kulinarisch verwöhnen wir Dich mit bodenständiger Kost und regionalen Schmankerln.

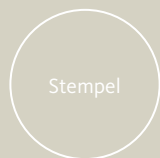
 Unsere Kaibling Alm liegt von der Bergstation der Tauern-Seilbahn gut eine halbe Stunde Gehzeit entfernt. Ausgehend von der Kaibling Alm kannst Du zahlreiche Berggipfel erstürmen, tolle Bergtouren unternehmen und Bergseen erwandern. Aber auch Ruhesuchende sind bei uns an der richtigen Adresse, hier kannst Du so richtig abschalten und den Alltag hinter Dir lassen.

Wir freuen uns Dich als Gast zu begrüßen.

**Familie Koller**  
T: +43 664 12 62 329  
[www.kaibling-alm.at](http://www.kaibling-alm.at)



**Melanie Moitzi**  
T: +43 664 31 37 582







15  
Punkte



20  
Punkte

%  
15  
11  
35  
11

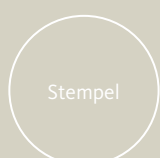
### Kaltenbachalm

- 📍 Riesachsee, Rohrmoos-Untertal | 1.340 m
- 🕒 Anfang Juni bis Anfang Oktober

Auf unserer gemütlichen Sonnenterrasse mit Blick zum See servieren wir Dir regionale Spezialitäten aus eigener Bio-Landwirtschaft.

Wir freuen uns auf Deinen Besuch!

- 📏 Diese Wandertour ist für die ganze Familie ein Erlebnis: Rauf geht es in ca. einer Stunde über den spektakulären Alpinsteig „Höll“. Vorbei an den eindrucksvollen Riesach Wasserfällen gelangst Du zum Riesachsee. Dort angelangt, spazierst Du noch ca. 10 Minuten zur Kaltenbachalm.



#### Familie Gerhardt

T: +43 664 41 60 817 (Hütte) bzw.  
+43 3687 23477 (Tal)  
[www.starchlhof.at](http://www.starchlhof.at)

### Keinprechtthütte

- 📍 Neualmkar, Rohrmoos-Obertal | 1.872 m
- 🕒 Mitte Mai bis Anfang Oktober

Die urige Keinprechtthütte liegt am Fuße der Zinkwand, umgeben von einer faszinierenden Alpenfauna & -flora. Die bodenständige Küche zeichnet sich durch regionale Schmankerln und Spezialitäten aus. Für Weitwanderer und Bergliebhaber bietet sich die Möglichkeit zu übernachten. Außerdem ist die Hütte auch beliebter Einkehrstopp am Schladminger-Tauern Höhenweg.

- 📏 Die Hütte ist über mehrere Wege erreichbar: von der Eschachalm (2 Stunden), über Ursprungalm, Giglachseen und Rotmandlspitze (4 – 5 Stunden); weiter zur Landwirseehtütte in den Lungau (2,5 Stunden) oder zur Gollinghütte (5 – 6 Stunden).



#### Familie Fischbacher

T: +43 664 43 30 346  
[www.keinprechtthutte.at](http://www.keinprechtthutte.at)



### Köckhütte

- 📍 Naturpark Sölk­täler | 1.530 m
- 🕒 Mitte Juni bis Anfang September

Ursprüngliches Almleben, selbstgemachter Steirerkas und kühle Waldwege: Das erwartet Dich bei einer Wanderung zu uns auf die Tuchmoaralm. Hier verbringen wir den Sommer gemeinsam mit unseren zehn Tiroler Grauvieh-Damen und stellen selbst Butter und Steirerkas her. Wir erwarten Dich mit einem frischen Glas Buttermilch, einer Jausenplatte oder einem Steirerkasbrot.

- 📄 Vom Parkplatz aus erreichst Du nach einer 1,5-stündigen Wanderung auf einem gut begehbaren Forstweg unsere Hütte. Wenn Du noch nicht genug hast, kannst Du den Aufstieg zum Seekarlsee und Mittereck in Angriff nehmen.



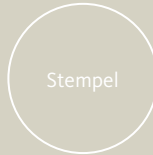
**Viktoria Brandner**  
T: +43 676 74 85 706  
[www.koeck-kleinsoelk.at](http://www.koeck-kleinsoelk.at)

### Landawirseehütte

- 📍 Lungau, Am Fuße der Samspitze | 1.985 m
- 🕒 Mitte Juni bis Ende September

Die Landawirseehütte liegt zu Füßen von Samspitze, Pietrach und Hoher Wand in den Schladminger Tauern in Salzburg. Der Hüttenwirt kredenzt hungrigen Gästen hausgemachte Schmankerl wie „Lungauer Eachtling“ Suppe, Kasknödel Suppe, frischen Schweinebraten, Brettljausen, Heidelbeerschmarren und vieles mehr. In der Hütte ist Platz für 50, und auf der Terrasse für rund 80, Gäste.

- 📄 Der Hochgolling (2.864 m), der höchste Gipfel der zu den Niederen Tauern zählenden Berggruppe, überragt, gegenüber der Hütte, das Görachtal. Dieser Winkel der Schladminger Tauern ist bei Wanderern und Bergsteigern wegen seiner landschaftlichen Schönheit und Beschaulichkeit sehr beliebt.



**Josef Schiestl**  
T: +43 676 77 85 375  
[www.landawirseehütte.com](http://www.landawirseehütte.com)



10 Punkte



10 Punkte

### Lärchbodenalm

- 📍 Ramsau am Dachstein | 1.464 m
- 🕒 Juni bis Oktober täglich ab 11:00 Uhr

Die urige Lärchbodenalm liegt direkt im Dachsteingebiet. Von der Terrasse aus können über zwanzig 3.000er Berge besichtigt werden. Ein großer Kinderspielplatz sowie ein Gehege mit Kleintieren laden unsere kleinen Gäste zum Spielen ein. Die „großen Gäste“ können in der Zwischenzeit die Lärchbodenspezialität nach Omas Geheimrezept genießen.

- 🗺️ Vom Wanderausgangspunkt Guttenberghaus (Parkmöglichkeiten) führt der Wanderweg in etwa 50 Minuten direkt zur Lärchbodenalm. Von der Hütte kann über einen Rundweg die Bergkapelle und anschließend der Platz der Dimensionen besucht werden. Anschließend führt ein Waldweg wieder zurück zum Ausgangspunkt.

### Lärchkogelhütte

- 📍 Lärchkogel, Planai | 1.754 m
- 🕒 Mitte Juni bis Ende September, auch im Winter geöffnet

Auf zur gemütlichen Lärchkogelhütte auf der Planai mit Sonnenterrasse und schönem Panoramablick in die Tauern und zum Dachstein – ganztägig warme Küche! Die Lärchkogelhütte ist der beste Platz, um auf der Planai zu entspannen und etwas Ruhe zu genießen.

- 🗺️ Vom Hopsiland geht es in nur 15 Minuten über den märchenhaften Waldweg #53 zur Lärchkogelhütte. Von Schladming ist die Hütte über den Weg #779 und den schönen Wanderweg #53 in etwa 2 bis 2,5 Stunden erreichbar.

Stempel

#### Familie Gerharter

T: +43 664 16 04 090 oder  
+43 664 23 33 227  
www.simonbauer.at

Stempel

#### Familie Fuchs

T: +43 664 49 63 626  
www.laerchkogelhuetten.jimdo.com



## Ochsenalm

- 📍 Rittisberg, Pichl-Vorberg | 1.208 m
- 🕒 Mitte Mai bis Mitte Oktober

Der Ausblick nach Filzmoos, zum Tennengebirge und zu den Radstädter Tauern ist wunderbar, aber auch die vielfältige Natur wird Dich ins Staunen versetzen. Angekommen, lädt die Ochsenalm zur Rast ein. Der Kinderspielplatz bei der Hütte ist ideal für die kleinen Gäste, wo sie sich gleich wohlfühlen werden. Genieße die ruhige und gemütliche Atmosphäre auf der Terrasse und lass Dich mit den Spezialitäten, welche die Ochsenalm zu bieten hat, verwöhnen. Freu Dich auf unsere hausgemachten Speisen, den süßen Nachtisch und köstliche Schnäpse.



Die Ochsenalm befindet sich auf der Westseite des Rittisberges entlang leicht begehbaren Wanderwege. Auch mit dem Kinderwagen erreichbar.

Stempel

**Thomas Danklmaier**

T: +43 650 47 64 308  
www.ochsenalm.at

## Oxenalm

- 📍 Donnersbachwald, Riesneralm | 1.500 m
- 🕒 Mitte Juni bis Anfang Oktober (Mittwoch und Donnerstag Ruhetag)

Gelegen am Riesneralmberg, inmitten des Mörsbachtals, findest Du unsere „kühle Oxenalm“. Ein ideales Ausflugsziel mit herrlichem Ausblick auf die faszinierende Bergwelt. Oxenalm Mountain Bike & Hike, eine Kombination aus Radl'n und Wandern. An der Bike & Hike Station können Fahrräder versperert und mit grünem Strom geladen werden. Unsere Gäste werden mit Almschmankerln und kühlen Drinks verwöhnt. Als Almkulinarik Betrieb und AMA Genuss Partner verarbeiten wir regionale Produkte, damit wir Dir mit besonderen Glücksmomenten in Erinnerung bleiben!



Die Oxenalm ist von Donnersbachwald in ca. 1 ½ Stunden zu Fuß oder in 1 Stunde mit dem Bike auf gut markierten Wegen und Pfaden, sowie von der Riesneralm Bergstation aus, erreichbar.

Stempel

**Christoph Gürtler**

T: +43 664 88 45 39 41  
www.oxenalm.at



45



75



20

Punkte



### Preintalerhütte

- 📍 Riesach, Rohrmoos-Untertal | 1.656 m
- 🕒 Anfang Juni bis Anfang Oktober

Genieße die steirische Gastlichkeit am Rand des Klafferkessels, im Herzen der Schladminger Tauern! Die Preintalerhütte ist Tagesausflugsziel, Ausgangspunkt für viele Gipfel, wie Hochwildstelle (2.747 m) und Waldhorn (2.702 m), für Überquerungen und Etappenziel des Schladminger Tauern Höhenweges. Sie bietet 120 Schlafplätze und wir sorgen gerne ganztags für Dein leibliches Wohl mit hausgemachten regionalen Spezialitäten auf der großen Aussichtsterrasse!



Ausgehend vom Seeleiten-Parkplatz beim Almgasthaus Riesachfall im Untertal führt der Weg über den Alpinsteig „Höll“ und vorbei am Riesachsee in ca. 2,5 Stunden auf die Preintalerhütte.

Stempel

#### Familie Höflehner

T: +43 664 14 48 881  
[www.preintaler.at/preintaler](http://www.preintaler.at/preintaler)  
 Zimmerbuchung nur online



5

Punkte



### Reiteralmhütte

- 📍 Reiteralm, Preuneggatal | 1.710 m
- 🕒 Anfang Juni bis Mitte Oktober, auch im Winter geöffnet

Direkt bei unserer Hütte befinden sich die Reiteralm Junior Trails, außerdem führt der buggy-taugliche „Windel-Wagerl-Weg“ direkt vorbei. Die Hütte bietet einen Kinderspielplatz & Streicheltiere für die kleinen Gäste und eine große Sonnenterrasse zum Genießen. Die Reiteralmhütte ist täglich über die Reiteralm Mautstraße und natürlich mit der Seilbahn Preunegg-Jet (Hauptsaison täglich, weitere Betriebszeiten auf [www.reiteralm.at](http://www.reiteralm.at)) erreichbar.



Die Reiteralmhütte liegt mitten im Wandergebiet der Reiteralm und ist Startpunkt für zahlreiche Wanderungen. Der Reiteralmsee liegt nur 5 Gehminuten entfernt, und auch zum berühmten Spiegelsee gelangst Du in nur 45 Minuten.

Stempel

#### Familie Trinker

T: +43 664 22 49 947



5 Punkte



5 Punkte



### Sattelberghütte

- 📍 Sattelberg, Ramsau am Dachstein | 1.020 m
- 🕒 Mai bis September

Die Sattelberghütte befindet sich auf der Südseite von Ramsau am Dachstein. Nicht nur das Panorama auf der Sonnenterrasse lädt zum Genießen ein, sondern auch unsere regionalen und frisch zubereiteten Gerichte. Sommer-Highlights für Familien sind der Naturerlebnispfad, der Kinderwagenrundweg sowie die Kinder- & Jugendklettersteige.



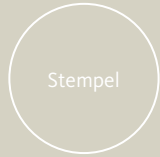
Beim Parkplatz der alten Bauernmühle befinden sich die Ausgangspunkte der Kinderklettersteige Kali, Kala, Kalo und Heidi. Oben angekommen kann eine direkte Abkürzung zur Sattelberghütte genommen werden, um im Anschluss an die gemütliche Einkehr, z.B. mit dem Bummelzug Kali-Express bequem zurückzukehren.

### Schafalm Planai

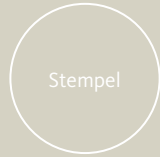
- 📍 Planai, Fastenberg/Schladming | 1.800 m
- 🕒 Mitte Mai bis Ende Oktober

„Net muh, sondern määh“. Inmitten grüner Weiden, umgeben von einem unverwechselbaren Panorama, mit Blick auf den Dachstein und ins Ennstal, erwarten wir Dich. Eine Menge toller Aktivitäten, unser hauseigener Kinderspielplatz mit riesigen Holzschafen sowie das „Hopsi-Kinderland“ machen die Schafalm zu einem beliebten Ausflugsziel für Jung und Alt.

- » Große Sonnenterrasse und kulinarische Schmankerl
- » Jeden Sonntag ab 11:00 Uhr: Frühschoppen mit uriger LIVE-Musik
- » Almfeste mit LIVE-Musik und steirischen Schmankerln
- » Kräutertreffen mit Kräutermarkt, Kräuterwanderungen
- » Direkt unter der Bergstation der Planai 10er Gondel
- » BARRIEREFREI erreichbar!



**Familie Schrempf**  
T: +43 664 93 65 781  
www.sattelberghuette.com



**Familie Schütter**  
T: +43 3687 24600  
www.schafalm.at



5 Punkte



10 Punkte

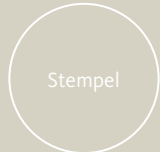
### Sondl-Alm

- 📍 Themenweg Wilde Wasser, Rohrmoos-Untertal | 1.059 m
- 🕒 Anfang Juni bis Mitte Oktober, auch im Winter geöffnet

Die Sondl-Alm ist DAS Wanderziel im Untertal – entspannen, verwöhnen, verweilen. Bei uns fühlen sich Groß und Klein wohl und können den Alltagsstress vergessen. In unserer urig-gemütlichen Almhütte, die völlig autark ist, wird mit Liebe zur alten Tradition noch am Holzherd für Dich frisch gekocht. Wir verwöhnen Dich mit warmer Hausmannskost, zünftiger Jause, Spagatkrapfen und Hauskuchen. Es gibt auch einen Kinderspielplatz und viele Streicheltiere.



Unsere Almhütte liegt mitten im Almgebiet des hinteren Talbodens im Untertal, direkt am Themenweg „Wilde Wasser“ und nur wenige Gehminuten von der Untertalstraße entfernt.



#### Familie Scharzenberger

T: +43 3687 61509  
www.sondlhof-alm.at

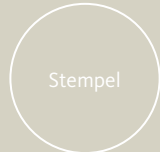
### Sonnenalm

- 📍 Vorberg, Ramsau am Dachstein | 1.247 m
- 🕒 Anfang Mai bis Ende Oktober, auch im Winter geöffnet

Die Sonnenalm liegt auf der Südseite des Rittisbergs auf ca. 1.250 m Seehöhe und ist ein allseits bekanntes Ausflugsziel für jedermann. Nach einer gemütlichen Wanderung lädt unsere Sonnenterrasse und die urige Hütte zur Rast ein.

Für die Kinder bietet die Sonnenalm einen tollen Streichelzoo und für den Schlechtwetterfall ist ein Kinderspielraum eingerichtet.

Auf Dein Kommen freuen wir uns.



#### Familie Höflehner

T: +43 664 13 01 080 oder  
+43 664 35 11 277  
www.die-sonnenalm.at



100



5

Punkte

## TOMiziel

- 📍 Bergstation Tauern Seilbahn, Hauser Kaibling | 1.800 m
- 🕒 Mitte Juni bis Mitte Oktober (Dienstag Ruhetag)

Das TOMiziel mit dem dazugehörigen Berggasthof Scharfetter befindet sich inmitten einer atemberaubenden Berglandschaft am Hauser Kaibling. Wir vereinen den alpinen Lebensstil mit einem Hauch von Moderne und geben dabei einen 360-Grad-Ausblick in die Natur. Genuss am Berg wird bei uns großgeschrieben! Das Almhüttenflair ist geprägt von einer urig lieblichen Atmosphäre. Erlebe den Charme der Gebirgszimmer im Berggasthof Scharfetter.

Der Berggasthof ist der ideale Ausgangspunkt für sämtliche Wanderungen. Vom Anfänger über den Genießer bis zum Bergfex, jedermann kommt hier auf seine Kosten.

Stempel

### **Berggasthof Scharfetter & TOMiziel**

T: +43 3686 2591  
www.berggasthof-scharfetter.at



5

Punkte

## Ursprungalm

- 📍 Preuneggatal | 1.610 m
- 🕒 Ende Mai bis Mitte Oktober

Inmitten einer herrlichen Almlandschaft befindet sich die Ursprungalm am Fuße der Steirischen Kalkspitze in den Schladminger Tauern. Unsere Alm bietet sich für Groß und Klein als wunderbares Wander- und Erholungsziel an. Für die Kinder gibt es einen Spielplatz und Streichelzoo, die umliegenden Bäche laden zum Damm bauen, Kneippen und Plantschen ein. Alle Bergbegeisterten und Mountainbiker können sich nach einer leichten oder auch anspruchsvolleren Tour entspannen und kulinarisch verwöhnen lassen. Für das leibliche Wohl ist mit einem reichhaltigen Angebot an guter Hausmannskost mit vielen selbstgemachten Spezialitäten aus eigener Landwirtschaft, wie Milch, Buttermilch, Topfen, Steirerkäse, Mehlspeisen und Wildgerichten, gesorgt.



8



20



Stempel

### **Familie Pilz**

T: +43 664 90 38 038  
www.ursprungalm.at





5 Punkte



20 Punkte

### Walcheralm

- 📍 Almgebiet, Ramsau am Dachstein | 1.640 m
- 🕒 Mai bis Oktober, auch im Winter geöffnet

Nicht nur der atemberaubende Ausblick auf die umliegende Bergwelt des Dachsteins und die Schladminger Tauern ist eine Wanderung zur Walcheralm wert. Wir verköstigen Dich ebenso mit köstlichen Käsevariationen, die in der almeigenen Käserei hergestellt werden.

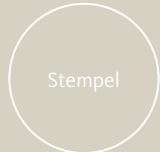
Wir freuen uns auf Deinen Besuch.

### Waldhornalm

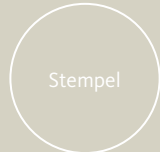
- 📍 Riesach, Rohrmoos-Untertal | 1.656 m
- 🕒 Mitte Juni bis Mitte September

Die Waldhornalm ist eine bewirtschaftete Almhütte, am Fuße des Klafferkessels im Untertal, direkt neben der Preintalerhütte. Ein besonderes Erlebnis ist die Übernachtung im uralten Hüttenlager der Alm, die als Ausgangspunkt für hochalpine Touren dient. Aber auch als Tagesausflugsziel ist die Alm einen Besuch wert.

Verköstigt wirst Du mit selbstgemachter Butter und Käse direkt von der Alm und weiteren Produkten vom eigenen Bauernhof.



**Familie Walcher**  
T: +43 3687 81243  
www.walcherhof.at



**Familie Höflehner**  
T: +43 3687 61475  
www.eliahof.at



**10**  
Punkte



## Wieslechalm

- Schladming, Planai-Fastenbergr | 1.320 m
- Juni bis September (Mittwoch und Donnerstag Ruhetag)  
auch im Winter geöffnet

Die Almwirtschaft auf der Planai kredenzt Dir vorzugsweise veredelte Produkte vom eigenen Bauernhof (Milchprodukte und Fleisch). Sehr beliebt sind auch Anitas Kuchen und Torten.



Ab der Mautstelle bei der Mittelstation der Planai Seilbahn erreicht Du uns über einen kindergaugentauglichen Weg in etwa 20 Gehminuten. Von Schladming wanderst Du über den Wanderweg #50 in etwa 1,5 Stunden zur Wieslechalm. Auch vom Gipfel der Planai erreichst Du uns über den Weg #50.



### Familie Schwarzkogler

T: +43 3687 23344 oder  
+43 664 39 74 646  
www.wieslechalm.at

## Weitere Hütten in Schladming-Dachstein

Adambauerhütte   Naturpark Sölkttäler   T: +43 664 73 81 88 85	10 Punkte
Austriahütte   Almgebiet – Ramsau am Dachstein   T: +43 676 70 63 836	10 Punkte
Berallerhütte – Kotalm   Rohrmoos-Untertal   T: +43 664 50 59 974	15 Punkte
Berghaus des ÖAV   Öblarn   T: +43 3684 2004	5 Punkte
Blasenhütte   Naturpark Sölkttäler   T: +43 676 55 44 737	15 Punkte
Breitlahnhütte   Naturpark Sölkttäler   T: +43 664 46 64 798	5 Punkte
Dachsteinhaus   Ramsau am Dachstein   T: +43 650 81 27 700	5 Punkte
Dankelmayrhütte   Lärchkaralm – Donnersbachwald   T: +43 3683 2246	10 Punkte
Erzherzog-Johann-Hütte   Naturpark Sölkttäler   T: +43 3689 455	5 Punkte
Ewis-Hütte   Planneralm – Donnersbach   T: +43 3683 8175	5 Punkte
Gasthof Hunerkogel   Ramsau am Dachstein   T: +43 3687 81217	5 Punkte
Gnanitzalm Hechl-Hütte   Tauplitz   T: +43 3688 22680	10 Punkte
Gnanitzalm Johnslleitnerhütte   Tauplitz   T: +43 664 57 37 759	10 Punkte
Grimminghütte   Trautenfels – Stainach-Pürgg   T: +43 676 33 19 498	10 Punkte
Halseralm   Vorberg – Ramsau am Dachstein   T: +43 664 24 28 135	5 Punkte
Hansenalm   Naturpark Sölkttäler   T: +43 664 17 13 507	5 Punkte
Harmeralm   Naturpark Sölkttäler   T: +43 72 03 49 145	10 Punkte
Harrys Alm   Hauser Kaibling – Haus im Ennstal   T: +43 664 28 12 044	10 Punkte

Jagastüberl vlg. Eselbauer | Naturpark Söltkäler | T: +43 664 93 90 011 5 Punkte  
 Jausenstation Fliegenpilz | Ramsau am Dachstein | T: +43 3687 81490 5 Punkte  
 Kaltenbachalm-Sölkpass | Naturpark Söltkäler | T: +43 664 32 24 665 5 Punkte  
 Krummholzhütte | Hauser Kaibling – Haus im Ennstal | T: +43 3686 2317 5 Punkte  
 Lechneralm | Forstau | T: +43 6454 69900 5 Punkte  
 Mautneralm | Naturpark Söltkäler | T: +43 676 95 18 088 5 Punkte  
 Michaelerberghaus | Michaelerberg-Pruggern | T: +43 3685 22566 5 Punkte  
 Moarhof-Alm | Schladming – Preunegg | T: +43 664 44 58 688 5 Punkte  
 Moditzerhütte Knallalm | Naturpark Söltkäler | T: +43 664 59 51 531 10 Punkte  
 Mörsbachwirt | Mörsbachalm – Donnersbachwald | T: +43 3680 211 10 Punkte  
 Mühlstodl | Schladming – Gleiming | T: +43 6454 20107 5 Punkte  
 Neureitalm | Gössenberg – Aich | T: +43 664 38 55 255 10 Punkte  
 Oberhütte | Forstau | T: +43 664 91 69 728 20 Punkte  
 Oberkogler-Alm | Wörschach | T: +43 664 50 14 429 5 Punkte  
 Onkel Willy's Hütte | Planai – Schladming | T: +43 676 31 02 998 5 Punkte  
 Perneralm | Pruggern – Sattental | T: +43 664 15 22 110 10 Punkte  
 Putzentalm | Naturpark Söltkäler | T: +43 664 92 62 200 15 Punkte  
 Ringdorferhütte | Naturpark Söltkäler | T: +43 664 39 49 723 10 Punkte  
 Rittisberghütte | Ramsau am Dachstein | T: +43 3687 81872 5 Punkte  
 Rittisstadl am Rittisberg | Ramsau am Dachstein | T: +43 3687 817765 5 Punkte  
 Ritzingerhütte | Viehbergalm – Gröbming | T: +43 676 94 59 817 15 Punkte  
 Rosemi Alm | Stoderzinken – Gröbming | T: +43 3686 30960 5 Punkte  
 Rösteralm | Schladming-Pichl-Rittisberg | T: +43 664 21 77 153 5 Punkte  
 Schleinhütte | Naturpark Söltkäler | T: +43 664 32 40 089 10 Punkte  
 Schönwetterhütte | Naturpark Söltkäler | T: +43 650 84 27 862 10 Punkte  
 Schrabachalm | Donnersbach | T: +43 664 38 89 150 5 Punkte  
 Seethalerhütte | Ramsau am Dachstein | T: +43 664 32 40 640 15 Punkte  
 Silberkarhütte | Ramsau am Dachstein | T: +43 664 30 09 843 10 Punkte  
 Simeterhütte | Viehbergalm – Gröbming | T: +43 650 23 37 171 15 Punkte  
 Spechtenseehütte | Wörschachwald | T: +43 3688 2666 5 Punkte



Stallaalm | Lärchkaralm – Donnersbachwald | T: +43 3683 2246 15 Punkte  
 Stangl Alm | Gumpental – Haus im Ennstal | T: +43 664 46 09 548 10 Punkte  
 Stoderhütte | Stoderzinken – Gröbming | T: +43 664 75 10 97 02 10 Punkte  
 Tagalm | Sattental – Pruggern | T: +43 676 64 40 644 10 Punkte  
 Trinkeralm | Fageralm – Forstau | T: +43 6454 8442 5 Punkte  
 Türliwandhütte | Ramsau am Dachstein | T: +43 3687 81230 5 Punkte  
 Vögeialm | Fostau | T: +43 664 42 33 823 5 Punkte  
 Wachlingerhütte | Naturpark Söltkäler | T: +43 676 52 43 109 10 Punkte  
 Waldhäusalm | Rohrmoos-Untertal | T: +43 3687 61592 5 Punkte  
 Weichboldhütte | Lärchkaralm – Donnersbachwald | T: +43 664 55 01 483 10 Punkte  
 Winkleralm | Naturpark Söltkäler | T: +43 664 88 45 40 20 5 Punkte  
 Wirthütte | Viehbergalm – Gröbming | T: +43 3684 2291 15 Punkte  
 Zauneralm | Seewigtal – Aich | T: +43 664 18 31 155 5 Punkte  
 Zauneralm | Naturpark Söltkäler | T: +43 664 30 40 263 5 Punkte



## Weitere Wanderziele und Gipfel

### Niedere Tauern – Süd Seite

Alpinsteig „Höll“   Rohrmoos-Untertal	10 Punkte	Höchstein   Schladminger Tauern – Hauser Kaibling   2.543 m	45 Punkte
Bärfallspitze   Schladminger Tauern – Hauser Kaibling   2.150 m	20 Punkte	Hohe Trett   Wölzer Tauern – Aigen im Ennstal   1.681 m	30 Punkte
Deneck   Schladminger Tauern – Sölkpass   2.433 m	30 Punkte	Hornfeldspitze   Wölzer Tauern – Sölkpass   2.277 m	15 Punkte
Donnersbachklamm   Donnersbach	10 Punkte	Kaltenbachseen   Schladminger Tauern – Sölkpass   1.850 m	10 Punkte
Finsterkarsee   Wölzer Tauern – Donnersbachwald   1.793 m	15 Punkte	Karlspitze   Wölzer Tauern – Planneralm   2.097 m	30 Punkte
Gasselhöhe   Schladminger Tauern – Reiteralm   2.001 m	10 Punkte	Kochofen   Schladminger Tauern – Michaelerberg   1.916 m	20 Punkte
Gollingscharte   Schladminger Tauern Höhenweg   2.326 m	30 Punkte	Krahbergzinken   Schladminger Tauern – Planai   2.134 m	10 Punkte
Greifenberg   Schladminger Tauern Höhenweg – Klafferkessel   2.618 m	45 Punkte	Lungauer Kalkspitze   Schladminger Tauern – Giglach   2.471 m	25 Punkte
Großes Bärneck   Wölzer Tauern – Sölk/Donnersbachwald   2.071 m	30 Punkte	Mittereck   Schladminger Tauern – Kleinsölk   2.469 m	10 Punkte
Großer Knallstein   Schladminger Tauern – St. Nikolai im Sölkta   2.599 m	45 Punkte	Mölbegg   Wölzer Tauern – Donnersbach   2.080 m	30 Punkte
Gumpeneck   Wölzer Tauern – Großsölk   2.226 m	30 Punkte	Murspitzsattel   Schladminger Tauern – Duisitzkar   2.013 m	15 Punkte
Hauser Kaibling   Schladminger Tauern   2.015 m	10 Punkte	Pichler Schober   Schladminger Tauern – Reiteralm   2.133 m	10 Punkte
Hochfeld   Schladminger Tauern Höhenweg   2.189 m	10 Punkte	Pleschnitzzinken   Schladminger Tauern – Galsterberg   2.112 m	20 Punkte
Hochgolling   Schladminger Tauern   2.862 m	55 Punkte	Roßfeld   Schladminger Tauern Höhenweg – Hochwurzten   1.919 m	10 Punkte
Hochrettelstein   Wölzer Tauern – Planneralm   2.220 m	30 Punkte	Rotmandlspitze   Schladminger Tauern Höhenweg   2.453 m	30 Punkte
Hochstubofen   Wölzer Tauern – Sölkpass   2.385 m	30 Punkte	Seekarlscharte   Schladminger Tauern – Kleinsölk   2.302 m	30 Punkte
Hochwildstelle   Schladminger Tauern   2.747 m	55 Punkte	Schiedeck   Schladminger Tauern Höhenweg   2.339 m	10 Punkte
		Steirische Kalkspitze   Schladminger Tauern – Giglach   2.459 m	25 Punkte
		Waldhorn   Schladminger Tauern   2.702 m	50 Punkte



### Dachstein Gebirge – Nord Seite

Ahornsee   Dachsteingebirge – Weißenbach bei Haus   1.485 m	20 Punkte
Eselstein   Dachsteingebirge – Ramsau am Dachstein   2.556 m	35 Punkte
Freienstein   Dachsteingebirge – Gröbmung/Assach   1.279 m	20 Punkte
Gindlhorn   Totes Gebirge – Pürgg   1.259 m	20 Punkte
Grafenbergsee   Dachsteingebirge – Weißenbach bei Haus   1.639 m	20 Punkte
Grimming   Dachsteingebirge – Trautenfels/Niederstuttern   2.351 m	55 Punkte
Hechstern   Totes Gebirge – Wörschachwald   1.814 m	30 Punkte
Hochmölbling   Totes Gebirge – Wörschach   2.336 m	40 Punkte
Hochtausing   Totes Gebirge – Wörschach   1.823 m	40 Punkte
Hoher Dachstein Gipfel   Dachsteingebirge   2.996 m	35 Punkte
Hoher Gjaidstein   Dachsteingebirge   2.794 m	15 Punkte
Kammspitze   Dachsteinmassiv – Gröbmung   2.139 m	30 Punkte
Kufstein   Dachsteingebirge – Weißenbach bei Haus   2.049 m	30 Punkte
Rittisberg   Ramsau am Dachstein   1.565 m	10 Punkte
Scheichenspitze   Dachsteingebirge – Ramsau am Dachstein   2.667 m	45 Punkte
Sinabell   Dachsteingebirge – Ramsau am Dachstein   2.349 m	10 Punkte
Stoderzinken   Dachsteingebirge – Gröbmung/Aich   2.048 m	10 Punkte
Tressenstein   Dachsteingebirge – Trautenfels   1.196 m	20 Punkte
Wörschachklamm   Wörschach	10 Punkte

Weitere Gipfel und Touren mit den dazugehörigen Punkten findest Du in der App von SummitLynx.

# WOHIN FÜHRT DEIN WEG?



Foto: © BergsportMagazin

# Deine Wanderpackages.



## **Dachstein Sonnen-Runde**

- 2 Nächte in Ramsau am Dachstein inkl. Frühstück und Sommercard
- 2 Hüttenübernachtungen inkl. Frühstück und Lunchpaket
- Bergfahrt mit der Dachstein Seilbahn inkl. Eintritt für den Sky Walk

## **Schladminger Tauern Höhenweg**

- 3 Nächte im Tal in der Unterkunft Deiner Wahl inkl. Frühstück und Sommercard
- 4 Hüttenübernachtungen inkl. Frühstück und Lunchpaket

## **Obertaler Berggenuss**

- 3 Hüttenübernachtungen inkl. Frühstück
- 2 Lunchpakete
- Wanderkarte 1:50.000 und Wanderführer von Herbert Raffalt
- Lunchbox & Trinkflasche zum Selbstbefüllen

## **Bergschnuppern**

- 3 Nächte im Tal inkl. Frühstück und Sommercard
- 1 bis 2 Nächte auf der Hans-Wödl-Hütte oder Preintalerhütte inkl. Frühstück und Lunchpaket
- Lunchbox & Trinkflasche zum Selbstbefüllen

Eine detaillierte Übersicht findest Du unter:

[www.schladming-dachstein.at/sommerpackages](http://www.schladming-dachstein.at/sommerpackages)



Stempel

*Ziel* \_\_\_\_\_

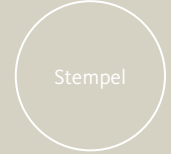
*Datum* \_\_\_\_\_

*Punkte* \_\_\_\_\_

*Ziel* \_\_\_\_\_

*Datum* \_\_\_\_\_

*Punkte* \_\_\_\_\_



Stempel



Stempel

*Ziel* \_\_\_\_\_

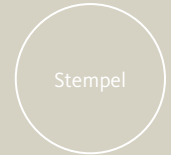
*Datum* \_\_\_\_\_

*Punkte* \_\_\_\_\_

*Ziel* \_\_\_\_\_

*Datum* \_\_\_\_\_

*Punkte* \_\_\_\_\_



Stempel



Stempel

*Ziel* \_\_\_\_\_

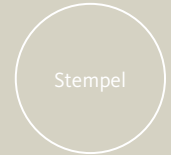
*Datum* \_\_\_\_\_

*Punkte* \_\_\_\_\_

*Ziel* \_\_\_\_\_

*Datum* \_\_\_\_\_

*Punkte* \_\_\_\_\_



Stempel



Stempel

*Ziel* \_\_\_\_\_

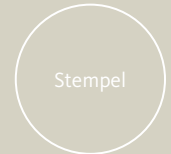
*Datum* \_\_\_\_\_

*Punkte* \_\_\_\_\_

*Ziel* \_\_\_\_\_

*Datum* \_\_\_\_\_

*Punkte* \_\_\_\_\_



Stempel



Stempel

*Ziel* \_\_\_\_\_

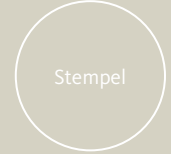
*Datum* \_\_\_\_\_

*Punkte* \_\_\_\_\_

*Ziel* \_\_\_\_\_

*Datum* \_\_\_\_\_

*Punkte* \_\_\_\_\_



Stempel



Stempel

*Ziel* \_\_\_\_\_

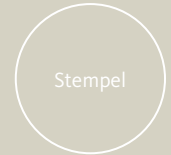
*Datum* \_\_\_\_\_

*Punkte* \_\_\_\_\_

*Ziel* \_\_\_\_\_

*Datum* \_\_\_\_\_

*Punkte* \_\_\_\_\_



Stempel



Stempel

*Ziel* \_\_\_\_\_

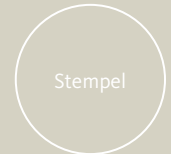
*Datum* \_\_\_\_\_

*Punkte* \_\_\_\_\_

*Ziel* \_\_\_\_\_

*Datum* \_\_\_\_\_

*Punkte* \_\_\_\_\_



Stempel



Stempel

*Ziel* \_\_\_\_\_

*Datum* \_\_\_\_\_

*Punkte* \_\_\_\_\_

*Ziel* \_\_\_\_\_

*Datum* \_\_\_\_\_

*Punkte* \_\_\_\_\_



Stempel





Stempel

*Ziel* \_\_\_\_\_

*Datum* \_\_\_\_\_

*Punkte* \_\_\_\_\_



Stempel

*Ziel* \_\_\_\_\_

*Datum* \_\_\_\_\_

*Punkte* \_\_\_\_\_



Stempel

*Ziel* \_\_\_\_\_

*Datum* \_\_\_\_\_

*Punkte* \_\_\_\_\_



Stempel

*Ziel* \_\_\_\_\_

*Datum* \_\_\_\_\_

*Punkte* \_\_\_\_\_

*Ziel* \_\_\_\_\_

*Datum* \_\_\_\_\_

*Punkte* \_\_\_\_\_

*Ziel* \_\_\_\_\_

*Datum* \_\_\_\_\_

*Punkte* \_\_\_\_\_

*Ziel* \_\_\_\_\_

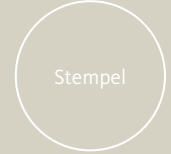
*Datum* \_\_\_\_\_

*Punkte* \_\_\_\_\_

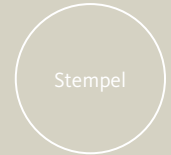
*Ziel* \_\_\_\_\_

*Datum* \_\_\_\_\_

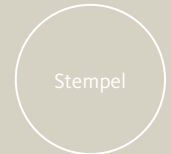
*Punkte* \_\_\_\_\_



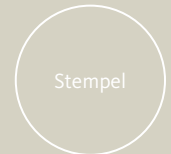
Stempel



Stempel



Stempel



Stempel

Stempel

Stempel

Stempel

Stempel

Ziel \_\_\_\_\_

Datum \_\_\_\_\_

Punkte \_\_\_\_\_

Ziel \_\_\_\_\_

Datum \_\_\_\_\_

Punkte \_\_\_\_\_

Ziel \_\_\_\_\_

Datum \_\_\_\_\_

Punkte \_\_\_\_\_

Ziel \_\_\_\_\_

Datum \_\_\_\_\_

Punkte \_\_\_\_\_

# Mal einfach alles auf eine Karte setzen.

Dein Zugang zu mehr Urlaub!  
[www.sommercard.info](http://www.sommercard.info)



## Deine Sommercard

- Erhältlich bei über 1.200 Sommercard-Gastgebern.
- Am Anreisetag ab 13:00 Uhr sowie während Deines Aufenthaltes und am Abreisetag ganztägig gültig.
- Pro Tag eine Berg- und Talfahrt bei einer Bergbahn Deiner Wahl.

**Digitale Sommercard: Hol Dir mit der Schladming-Dachstein App die Sommercard auf Dein Smartphone.**

Tourismusverband Schladming-Dachstein  
Ramsauerstraße 756  
8970 Schladming  
T: +43 3687 23310  
[info@schladming-dachstein.at](mailto:info@schladming-dachstein.at)  
[www.schladming-dachstein.at](http://www.schladming-dachstein.at)



Österreich  
Spüre das Leben